

AYUNTAMIENTO DE ALBA DE TORMES
 MODIFICACIÓN N.º 1 DE LAS NN.UU.MM. Y DEL PEPCH
 PLANO DE INFORMACIÓN DE LAS NN.UU.MM. VIGENTES

PI.3.3





ORDENACIÓN FÍSICA
 NÚCLEO DE ALBA DE TORMES (P5.3 NN.UU.MM.)








ESCALA 1/1500

JUAN CARLOS GARCÍA ERAILE
 ARQUITECTO

SEPT 2017

1 ÁMBITOS AFECTADOS POR LA MODIFICACIÓN

-  MANZANA DE CONJUNTO HISTÓRICO
-  ESPACIOS LIBRES PÚBLICOS EXISTENTES
-  DOTACIÓN PÚBLICA GENERAL EN EJECUCIÓN DE PLANAMIENTO
-  SUELO URBANO NO CONSOLIDADO

-  LÍMITE DEL TÉRMINO MUNICIPAL
-  LÍMITE DEL SUELO URBANO
-  LÍMITE DEL CONJUNTO HISTÓRICO
-  LÍMITE DE LOS SECTORES DE SUELO URBANO NO CONSOLIDADO
-  ALINEACIONES CONSOLIDADAS
-  ALINEACIONES PROPUESTAS
-  LÍMITE DE EDIFICACIÓN EN CARRETERAS

